



TOPO CYCLO "BOUCLE DU 13" N°8 - LES APILLES ET LE COMTAT

L'ARBRE ET LE PATRIMOINE

LONGUEUR **20/18** KM

DURÉE **1H30/1H30**

NIVEAU **FACILE**

Un double circuit dans le nord du département, réalisé avec l'association des Chemins de Prestige vous entraîne à travers la vallée de la Basse Durance par les villages de Verquières, Cabannes et Saint-Andiol, riches d'un patrimoine médiéval. Deux boucles d'une vingtaine de kilomètres pour une balade au cœur du patrimoine culturel mais aussi au cœur de la nature puisqu'ici l'arboriculture est reine et fait toute la richesse de la région. S'ajoutent çà et là maraîchages, oliviers, quelques vignes... Un vrai plaisir de s'évader dans ces paysages avec en toile de fond les découpes rocheuses des Alpilles et les vastes plaines traversées par les canaux de la Durance.



© F. Ferreira



Stationnement

- Saint-Andiol : parking de la mairie
- Cabannes : place de la mairie
- Verquières : place de l'église

VISITES DE DÉCOUVERTES & CONTACTS UTILES

TABLES 13

a Le Croque Choux à Verquières

Tél. : 04 90 95 18 55 - ((GPS)) N 43°50'24.5" E 004°55'09.4"

ART & TERROIR

a Les pressoirs de Provence (jus de fruits) à Saint-Andiol

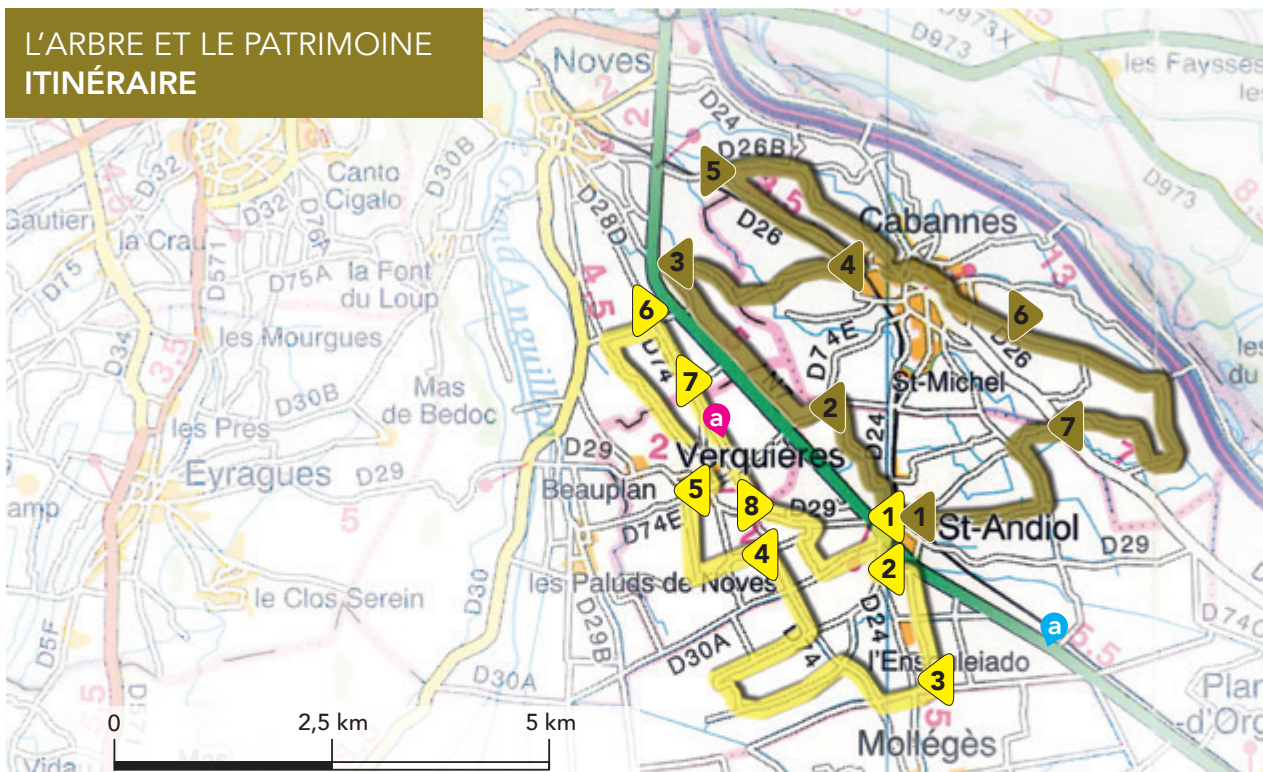
Tél. : 04 90 95 49 54 - ((GPS)) N 43°49'37.0" E 004°57'31.6"

CONTACTS UTILES

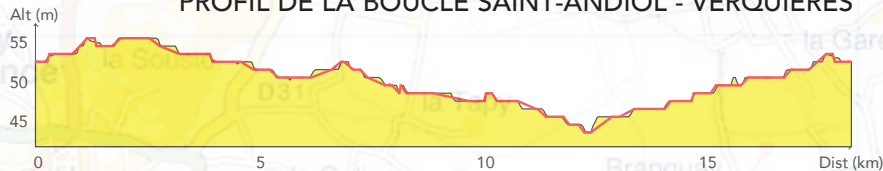
Office municipal du tourisme de Saint-Andiol

Tél. : 04 90 95 48 95

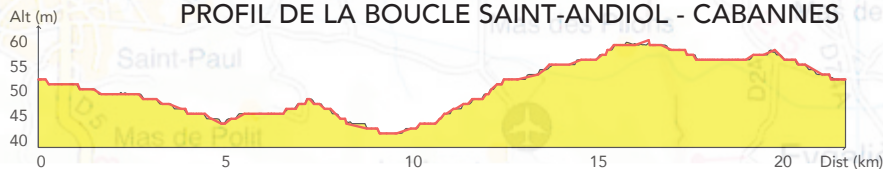
L'ARBRE ET LE PATRIMOINE ITINÉRAIRE



PROFIL DE LA BOUCLE SAINT-ANDIOL - VERQUIÈRES



PROFIL DE LA BOUCLE SAINT-ANDIOL - CABANNES



St Andiol – Verquières

- 1 Pour effectuer cette boucle prenez sur votre droite, la rue de la République puis la rue Jean Moulin en direction de Mollégès. Traversez la RD 7n et longez le cimetière jusqu'à un carrefour en patte d'oie.
- 2 Ici prenez la route de gauche.

Avant d'arriver sur la RD 7n tournez à droite. Poursuivez sur ce chemin, dépassez le collège et le château d'eau et tournez à droite lorsque vous arriverez face à un bâtiment agricole.

- 3 Continuez tout droit et traversez le carrefour avec la RD 24. Puis

tournez à droite sur la RD 74 que vous emprunterez sur 500 mètres avant de prendre le premier chemin sur votre gauche qui vous mènera au cœur des vergers. Prenez à droite les deux prochains carrefours et vous retrouverez de nouveau la RD 74 où vous tournerez à gauche.

- 4 Après avoir traversé la RD 30a, prenez le prochain chemin à votre gauche qui lui aussi dessert les vergers. Passez le premier carrefour que vous allez rencontrer et tournez à droite en direction de Verquières.
- 5 Tournez à droite, traversez le village et le carrefour giratoire et prenez à gauche. Après avoir dépassé le lotissement d'habitations, prenez le chemin de gauche et au bout de deux kilomètres tournez à droite.
- 6 A l'intersection avec la RD 74 prenez à droite en direction de Mollégès puis tout droit jusqu'à rencontrer la RD 29.
- 7 Ici tournez à gauche.
- 8 Suivez la signalisation qui vous guidera à travers les quartiers du Grand et Petit Barraly jusqu'à la RD 30a où vous tournerez à gauche pour rejoindre Saint-Andiol et votre point de départ.

St Andiol – Cabannes

- 1 Pour effectuer cette boucle, prenez sur votre gauche la rue de la République puis la RD 24 en direction de Cabannes. A la première intersection, empruntez le petit chemin sur la gauche vers le "Ramplan". Celui-ci serpente au milieu des champs bordés de haies. Les deux prochains carrefours seront pris à gauche.
- 2 Une fois sur la RD 74e, juste après le franchissement d'un petit pont prenez à droite le chemin parallèle à la RD 7n qui dessert les

exploitations agricoles sur un peu plus de 2 kilomètres.

- 3 Avant que celui-ci ne rejoigne la RD 7n, tournez à droite. Vous allez circuler au milieu des pommiers jusqu'à une voie ferrée.
- 4 Après l'avoir franchie, tournez à gauche sur la RD 26 jusqu'à son intersection avec la RD 26b.
- 5 Là, prenez à droite la route qui vous mènera jusqu'à la place de la mairie de Cabannes. Tournez à gauche et traversez le village.
- 6 Celui-ci dessert une aire de loisirs arborée agrémentée d'un plan d'eau au bord duquel vous pourrez pique-niquer. Continuez votre promenade tout droit jusqu'à la prochaine intersection où vous prendrez sur votre droite ainsi qu'aux suivantes.
- 7 Franchissez la RD 26 en tournant à gauche puis à droite après une cinquantaine de mètres parcourus sur cette voie. Vous circulerez de nouveau sur des chemins au milieu de champs bordés d'arbres. Prenez à gauche puis à droite aux deux prochaines intersections et poursuivez le chemin qui après avoir traversé la voie ferrée vous ramènera à votre point de départ.