

# Informations complémentaires

## Public

### 24H de la Nature

Vous êtes inscrits pour les 24H de la Nature de la réserve naturelle Sainte-Victoire le 21 et/ou 22 mai 2022.

Merci pour votre participation !

Veillez trouver ci-joint les informations nécessaires au bon déroulé de la manifestation.

Horaires et lieux de rendez-vous :

**Samedi 21 mai à 13h** : petite prairie du domaine départemental de Roques-Hautes (face SUD SAINTE-VICTOIRE)

→ **Point de ralliement** : [Repère placé](#)

→ **Accès** : parking de l'Aurigon, domaine départemental de Roques-Hautes, 13100 Beurecueil, [parking de l'aurigon - Google Maps](#)

**Important** : merci de vous rendre directement aux bornes automatiques au bout du parking afin d'obtenir les consignes de stationnement.

**Dimanche 22 mai à 8 h** : prairie de Bimont (face NORD SAINTE-VICTOIRE)

→ **Point de ralliement** : [Repère placé](#)

*Le nom indiqué sur la carte Google Maps est « prairie de Roques-Hautes, attention cela prête à confusion, il s'agit bien de la prairie côté barrage de Bimont.*

→ **Accès** : parking barrage de Bimont, 13100 Saint-Marc-Jaumegarde, [parking Barrage de Bimont - Google Maps](#)

**Important** : attention, il y a environ 10/15 min de marche entre le parking de Bimont et la prairie de Bimont, merci de prendre vos précautions pour arriver à l'heure au point de ralliement.

*Merci de respecter les horaires et d'éviter tout retard (une fois les groupes constitués, ils partiront directement sur le terrain, il sera donc impossible de les rattraper).*

## Informations diverses :

### **Circulation et stationnement perturbés le 22 mai:**

Le dimanche 22 mai a lieu la course IRONMAN 70.3 à Aix-en-Provence. La circulation et le stationnement seront donc perturbés ce jour. Certaines routes du Pays d'Aix seront donc très impactées voire coupées à la circulation. Merci de prendre vos dispositions (les informations précises sur ces perturbations sont à consulter à la fin de ce document).

## Matériel à prévoir :

- Chaussures adaptées à la marche (pas de sandales ou autres chaussures ouvertes)
- Vêtements adaptés aux conditions climatiques et à la végétation
- Chapeau, casquette
- Lunettes de soleil
- Crème solaire
- Sac à dos
- Eau en quantité suffisante (mini 1L/pers)
- Lampe de poche ou frontale
- Loupe

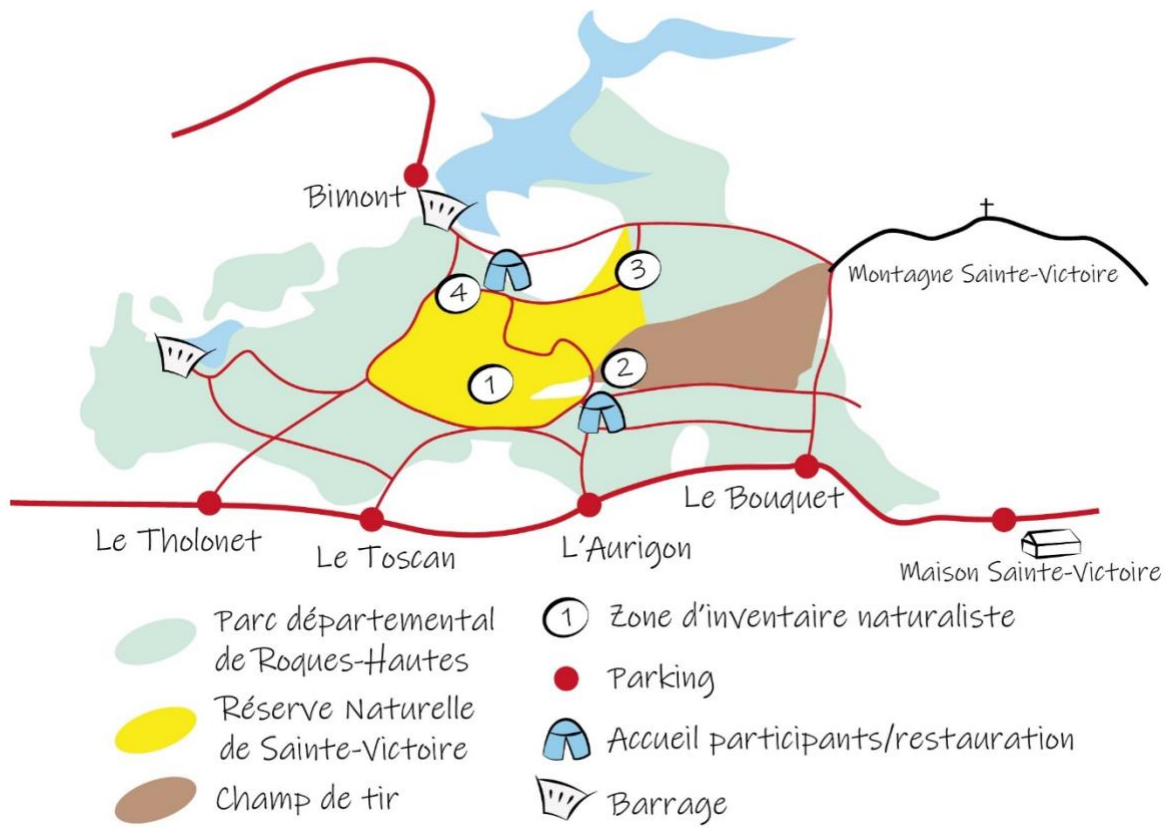
Les participants doivent être en capacité physique de participer à une marche de plusieurs heures. Les domaines ne sont pas équipés de sanitaires, veuillez prendre vos précautions.

## Règles à respecter :





- Rester avec le groupe
- Vous vous trouvez dans un espace sensible et protégé, merci de rester le plus discret possible (ne pas crier, respecter le règlement intérieur du domaine départemental, etc.)
- Respecter les consignes données par les organisateurs
- Toute forme de cueillette est interdite
- Interdiction de fumer durant toute la sortie
- Interdiction d'extraire ou de ramasser les minéraux et fossiles
- Pas de poubelle commune, chacun doit rapporter ses propres déchets
- En cas de départ anticipé : avertir l'organisation et retourner impérativement par le même sentier qu'à l'aller
- Age minimum : 12 ans (les mineurs doivent être accompagnés de leurs parents)
- Les chiens ne sont pas autorisés

## Contact :

Mail : [reserve.sainte.victoire@departement13.fr](mailto:reserve.sainte.victoire@departement13.fr)



-  Parc départemental de Roques-Hautes
-  Réserve Naturelle de Sainte-Victoire
-  Champ de tir

-  Zone d'inventaire naturaliste
-  Parking
-  Accueil participants/restauration
-  Barrage



## INFORMATIONS CIRCULATION – STATIONNEMENT

Madame, Monsieur,

Le Pays d'Aix accueillera, le **dimanche 22 mai**, le Festival **IRONMAN Pays d'Aix-en-Provence** avec cette année exceptionnellement au programme deux courses un **Ironman Full** (3,8 km de natation, 180 km à vélo et 42,195 km en course à pied) et un **Ironman 70.3** (1,9 km de natation, 90 km de vélo et 21,1 km de course à pied). Les deux épreuves seront qualificatives pour les Championnats du Monde.

Cet évènement sportif est soutenu par l'ensemble des communes traversées depuis 2011 comme **Aix-en-Provence, Peyrolles-en-Provence, Saint-Paul-lès-Durance, Ginasservis, Rians, Pourrières, Puyloubier, St-Antonin-sur-Bayon, le Tholonet et la Métropole Aix Marseille Provence** et rejoint cette année par les nouvelles communes du parcours Vélo comme **La Verdière, St Julien, Artigues, Esparron et St Martin de Pallières**. Il a pour vocation d'animer les communes par son caractère festif et de développer le tourisme en Provence avec plus de 50 % d'étrangers inscrits sur les 3 500 d'athlètes qui prendront le départ.

**Ironman** est heureux de vous convier à participer à cette manifestation afin d'encourager les coureurs qui effectueront plusieurs kilomètres de Vélo sur la commune de St Antonin sur Bayon. Le passage des coureurs est prévu entre 08h35 pour les premiers et 17h40 pour les derniers.

L'organisation d'un tel évènement nécessite la fermeture ponctuelle de certaines rues et routes. **Exceptionnellement** et que pour cette année les amplitudes de fermetures seront plus longues pour l'Ironman FULL. Afin de vous permettre d'anticiper vos déplacements et vos stationnements, nous vous invitons à consulter le tableau ci-dessous.

Rue	Repères géographiques	Département	Heure d'interdiction de circuler	Type d'interdiction
D56C	De la D57B à la D17	BDR	De 07h30 à 18h00	Totale
D17	De la D56C à la D64E	BDR	De 07h40 à 14h30	Totale
D17	De la D56C à la D64E	BDR	De 14h30 à 18H00	Sens Tholonet => St Antonin

**Important : A partir de 14H30 :** la circulation sur le D17 sera ouverte dans le sens St Antonin vers Le Tholonet pour les habitants de Saint Antonin. Les coureurs seront dans le même sens que vous et arriveront à très forte allure, merci d'être vigilant, un accident peut arriver très rapidement.

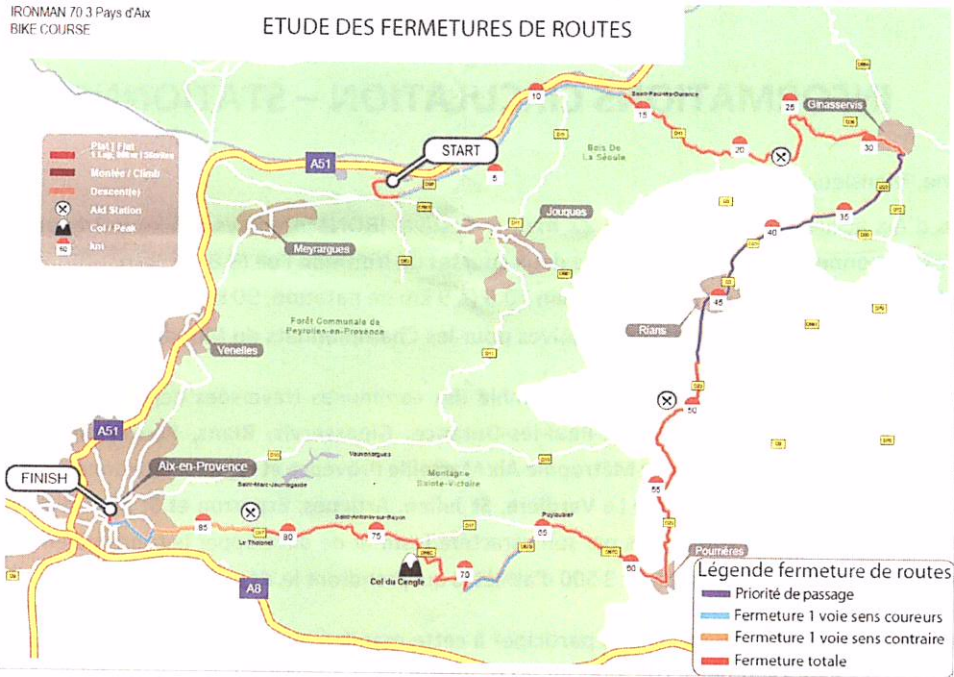
Si vous souhaitez accéder au village pendant les horaires de la course, nous avons besoin d'avoir votre plaque d'immatriculation de votre véhicule, l'accès se fera par l'intersection D56C / D57B (au pied du col du Cengle). **Attention :** Seulement les riverains seront autorisés à emprunter le parcours, merci de vous munir d'un justificatif de domicile

Pour toutes questions relatives à ces fermetures de routes, merci d'envoyer un mail à l'adresse [elias.gunet@carmasport.com](mailto:elias.gunet@carmasport.com), voir plans des parcours et cartes des fermetures de routes associées au verso.

Dans l'attente de vous retrouver le dimanche 22 mai 2022, veuillez agréer, Madame, Monsieur, l'expression de nos salutations distinguées.

L'équipe d'organisation  
IRONMAN 70.3 Aix-en-Provence

## Parcours Ironman 70.3 Pays d'Aix en Provence



## Parcours Ironman Full Pays d'Aix en Provence



## Parcours Ironman Full Pays d'Aix en Provence avec fermeture de route

